

Филиал федерального государственного бюджетного учреждения "Федеральная кадастровая палата Федеральной службы государственной регистрации, кадастра и картографии" по Алтайскому краю
(полное наименование органа регистрации прав)

Раздел 1

Выписка из Единого государственного реестра недвижимости об основных характеристиках и зарегистрированных правах на объект недвижимости

Сведения об основных характеристиках объекта недвижимости

На основании запроса от 17.11.2017, поступившего на рассмотрение 20.11.2017, сообщаем, что согласно записям Единого государственного реестра недвижимости:

Земельный участок	
<small>(вид объекта недвижимости)</small>	
Лист № <u> </u> Раздела <u>1</u>	Всего листов раздела <u>1</u> : <u> </u>
Всего разделов: <u> </u>	
Всего листов выписки: <u> </u>	
20.11.2017 № 22/363/019/2017-492	
Кадастровый номер:	22:63:030428:416
Номер кадастрового квартала:	22:63:030428
Дата присвоения кадастрового номера:	10.07.2013
Ранее присвоенный государственный учетный номер:	данные отсутствуют
Адрес:	Российская Федерация, Алтайский край, г. Барнаул, проезд Южный Власихинский, 24
Площадь:	13608 +/- 41 кв. м
Кадастровая стоимость, руб.:	61990699.68
Кадастровые номера расположенных в пределах земельного участка объектов недвижимости:	22:63:030428:2223, 22:63:030428:2224, 22:63:030428:2222, 22:63:030428:2227, 22:63:030428:2226, 22:63:030428:2225, 22:63:030428:2229, 22:63:030428:2228, 22:63:030428:3475
Категория земель:	Земли населённых пунктов
Виды разрешенного использования:	Отдельно стоящие детские дошкольные учреждения
Статус записи об объекте недвижимости:	Сведения об объекте недвижимости имеют статус "актуальные"
Особые отметки:	Для данного земельного участка обеспечен доступ посредством земельного участка (земельных участков) с кадастровым номером (кадастровыми номерами) 22:63:030428:71.
Получатель выписки:	Фисенко Наталья Викторовна

Инженер 2 категории		Н.А. Медведева
<small>(полное наименование должности)</small>	<small>(подпись)</small>	<small>(инициалы, фамилия)</small>




М.П.

Выписка из Единого государственного реестра недвижимости об основных характеристиках и зарегистрированных правах на объект недвижимости
Сведения о зарегистрированных правах на объект недвижимости

Земельный участок			
(вид объекта недвижимости)			
Лист № <u> </u> Раздела <u>2</u>	Всего листов раздела <u>2</u> : <u> </u>	Всего разделов: <u> </u>	Всего листов выписки: <u> </u>
20.11.2017 № 22/363/019/2017-492			
Кадастровый номер:		22:63:030428:416	



1.	Правообладатель (правообладатели):	1.1.	Городской округ - город Барнаул Алтайского края
2.	Вид, номер и дата государственной регистрации права:	2.1.	собственность: 1 (целая), 22-22/001-22/001/036/2016-3084/1, 26.10.2016 г.
3.	Документы-основания:	3.1.	сведения не предоставляются
4.	Ограничение прав и обременение объекта недвижимости:	не зарегистрировано	
1.	Правообладатель (правообладатели):	1.2.	Муниципальное автономное дошкольное образовательное учреждение "Детский сад № 266", ИНН 2222828198
2.	Вид, номер и дата государственной регистрации права:	2.2.	постоянное (бессрочное) пользование: 1 (целая), 22:63:030428:416-22/001/2017-2, 21.07.2017 г.
3.	Документы-основания:	3.2.	сведения не предоставляются
4.	Ограничение прав и обременение объекта недвижимости:	не зарегистрировано	
5.	Сведения о наличии решения об изъятии объекта недвижимости для государственных и муниципальных нужд:	данные отсутствуют	
6.	Сведения об осуществлении государственной регистрации прав без необходимого в силу закона согласия третьего лица, органа:	данные отсутствуют	

Инженер 2 категории		Н.А. Медведева
(полное наименование должности)	(подпись)	(инициалы, фамилия)



Выписка из Единого государственного реестра недвижимости об основных характеристиках и зарегистрированных правах на объект недвижимости

Описание местоположения земельного участка

Земельный участок			
<small>(вид объекта недвижимости)</small>			
Лист № <u> </u> Раздела <u>3</u>	Всего листов раздела <u>3</u> : <u> </u>	Всего разделов: <u> </u>	Всего листов выписки: <u> </u>
20.11.2017 № 22/363/019/2017-492			
Кадастровый номер:		22:63:030428:416	
План (чертеж, схема) земельного участка:			
			
Масштаб 1:	Условные обозначения:		
Инженер 2 категории <small>(полное наименование должности)</small>			Н.А. Медведева <small>(инициалы, фамилия)</small>

